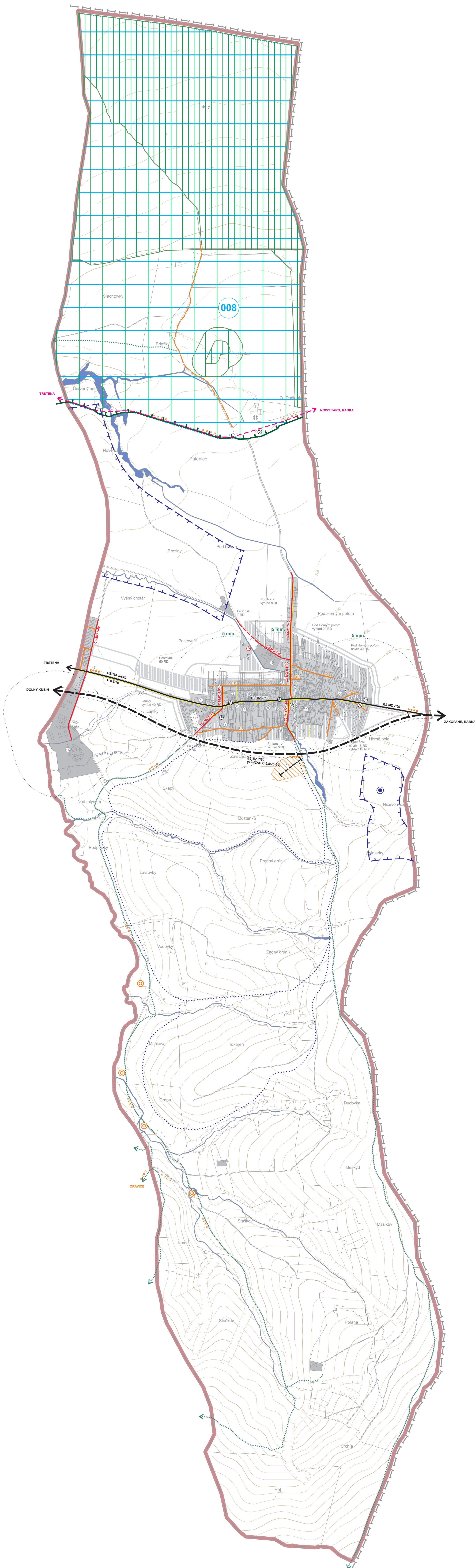


ÚPN - O SUCHÁ HORA

VÝKRES RIEŠENIA VEREJNÉHO DOPRAVNÉHO VYBAVENIA



STAV	NÁVRH	VÝHLAD	
			ŠTÁTNA HRANICA
			HRANICA RIEŠENÉHO ÚZEMIA
			HRANICA KATASTRÁLNEHO ÚZEMIA
			HRANICA INTRAVILÁNU OBCE K 1.1.1990
			HRANICA OCHRANNÝCH PÁSIEM
			ZASTAVANÉ PLOCHY - BÝVANIE, REKREÁCIA
			ZASTAVANÉ PLOCHY - OBČIANSKA VYBAVENOSŤ, VÝROBA
			Vodné toky, vodné plochy
			CESTA II/520
			KOMUNIKÁCIE OBSLUŽNÉ
			KOMUNIKÁCIE SKLUDNENÉ
			PEŠIE KOMUNIKÁCIE A PRIESTRANSTVÁ
			PARKOVACIE A ODSTAVNÉ PLOCHY
			AUTOBUSOVÁ ZÁSTAVKA
			OZNAČENIE FUNKČNEJ TRIEDY KOMUNIKÁCIE
			OZNAČENIE KATEGÓRIE KOMUNIKÁCIE
			PŮVODNÁ ŽELEZNIČNÁ TRÁŤ A PLOCHY PŮVODNEJ ŽELEZNICE
			PŮVODNÁ ŽELEZNIČNÁ TRÁŤ A PLOCHY PŮVODNEJ ŽELEZNICE
			TURISTICKÉ CHODNÍKY, ODDYCHOVÉ TRASY
			NÁUČNÝ CHODNÍK
			TRASY PRE BIKEROV, CYKLOTRASY
			LYŽIARSKÉ BEŽECKÉ TRATE
			ODDYCHOVÉ MIESTA
			LYŽIARSKY VLEK
			LYŽIARSKÉ ZIAZDOVKY
			IZOCHRONA DOSUPNOSTI K AUTOBUSOVÝM ZÁSTÁVKAM
			HRANICA CHKO
			B - ZÓNA CHKO HORNÁ ORAVA
			C - ZÓNA CHKO HORNÁ ORAVA
			D - ZÓNA CHKO HORNÁ ORAVA

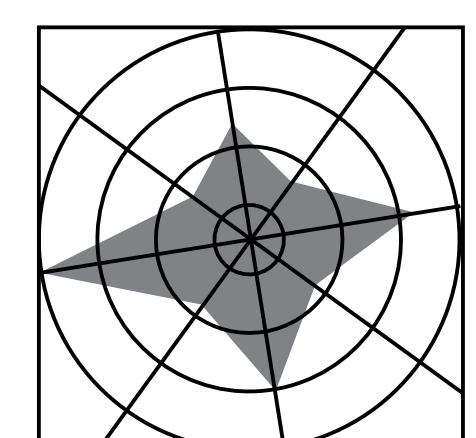
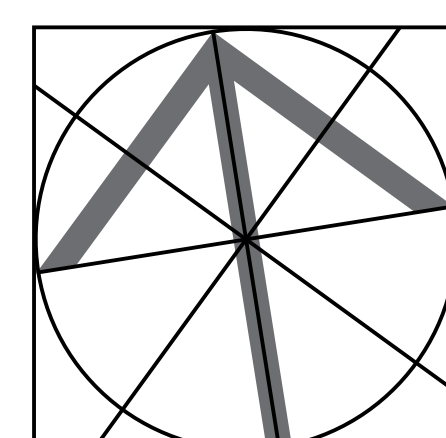
OCHRANNÉ PÁSMA

STL PLYNOVOD ZASTAVANÉ ÚZEMIE	1M OD OSI POTRUBIA
STL VOLNÝ TERÉN	4M OD OSI POTRUBIA
22 KV VZDUŠNÉ VEDENIE	10 M OD KRAJNEHO VODIČA
CESTA II. TRIEDY III/520	25 M OD OSI VOZOVKY (MIMO INTRAVILÁNU OBCE)
ŽELEZNICA	60M OD OSI KOLAJE
HYGIENICKÉ PÁSMA OCHRANY HOSP. DVORA	350M OD OKRAJA HD
OCHRANNÉ PÁSMA CHKO HORNÁ ORAVA	NIE JE VYMEDZENÉ
OCHRANNÉ PÁSMA VODNÝCH ZDROJOV VYMEZENÉ GRAFICKY	
OCHRANNÉ PÁSMA CINTORÍNA	50m OD HRANICE

POPIS OBČIANSKEJ VYBAVENOSTI

1 MATERSKÁ ŠKOLA, 2 DOM SMŤUKU 3 ZÁKLADNÁ ŠKOLA 4 AUTOSERVIS POL-VALD 5 KOSTOL KRISTA KRÁĽA 6 RIMSKO-KATOLICKÁ SPRÁVA FARNOSTI 7 UBYTOVANIE 8 OBCHODY (POTRAVINY, ROZLIČNÝ TOVAR, FARBY-LAKY, OBUV, GALANTERIA, TEXTIL A POD.) 9 RESTAURÁCIE 10 OBECNÝ ÚRAD, POŠTA, POŠTOVÁ BANKA 11 LEKÁREŇ, (NÁVRH ZDRAVOTNÉHO STREDISKA) 12 BÝVALÁ COLNICA 13 HASIČSKÁ ZBRJOJNICA 14 DOM SMŤUKU 15 MECHANIZÁČNE STREDISKO 16 PD SUCHÁ HORA 17 AREÁL BÝVALÉHO RAŠELINISKA

50m 500m 1000m



3

SPRACOVATEĽ ÚPN: ING.ARCH. PETER KRAJČ		ROK SPRACOVANIA: 09/2012	
NÁZOV VÝKRESU: VÝKRES RIEŠENIA VEREJNÉHO DOPRAVNÉHO VYBAVENIA		MERA: 1:10 000	
NÁZOV DOKUMENTU: ÚZEMNÝ PLÁN OBCE SUCHÁ HORA		POUKNOHODNÁRSTVO: DARINA FUNTIKOVÁ	
DOPRAVA ING. R. TISO	TECHNICKÁ NÁRÁTRUKTÚRA K. KOLLÁR ING. M. LÉŠTACH	OBSTARÁVANIE ING. ARCH. J. BURIAN	OCHRANA PRÍRODY ING. ARCH. P. KRAJČ
ZIVOTNÉ PROSTREDIE ING. ARCH. P. KRAJČ			