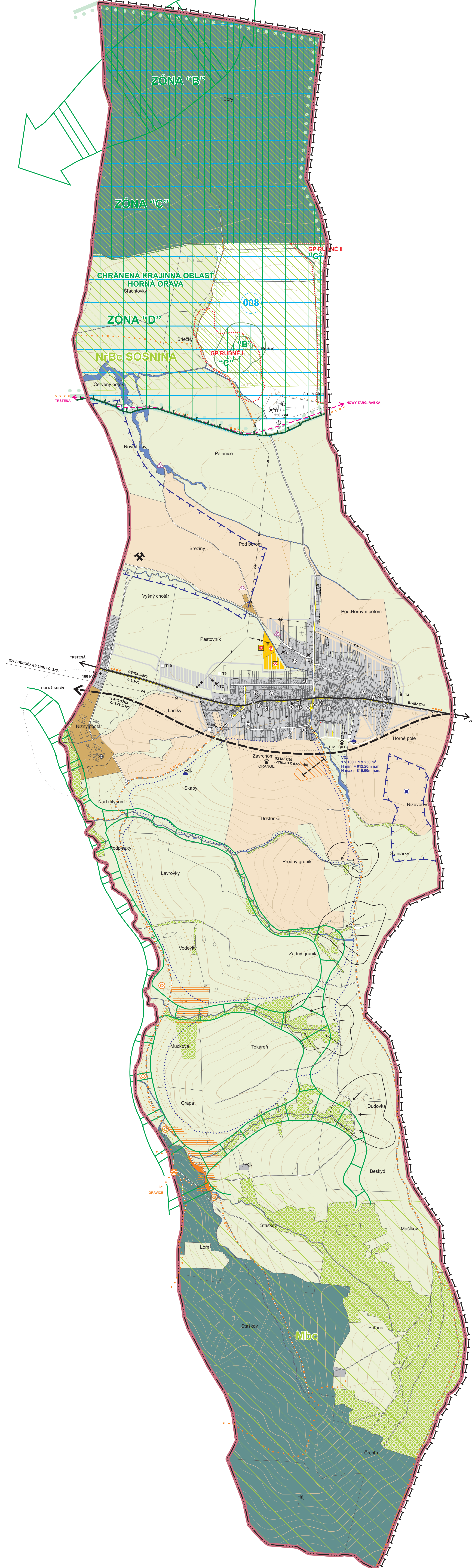


ÚPN - O SUCHÁ HORA

VÝKRES OCHRANY PŘÍRODY A TVORBY KRAJINY



STAV	NÁVRH	VÝHLAD	
			ŠTÁTNÁ HRANICA
			HRANICA RIEŠENÉHO ÚZEMIA
			HRANICA KATASTRÁLNEHO ÚZEMIA
			HRANICA INTRAVILÁNU OBCE K 1.1.1990
			HRANICA SKUTOČNE ZASTAVANÉHO ÚZEMIA
			HRANICA OCHRANNÝCH PÁSIEM
			ZASTAVANÉ PLOCHY - BÝVANIE
			ZASTAVANÉ PLOCHY - OBČIANSKA VYBAVENOSŤ, VÝROBA
			PLOCHY ŠPORTU (IHRISKÁ) A FARIEM
			PLOCHY REKREÁCIE
			PLOCHY VHODNÉ PRE AGROTURISTIKU
			REKREAČNÉ OBJEKTY V ROZPTYLE
			CINTORIN
			ORNÁ PÓDA
			TRVALÉ TRÁVNE PORASTY (LÚKY, PASIENKY)
			ZELEŇ BREHOVÁ A OSTATNÁ ZELEŇ
			LESY
			VODNÉ TOKY, VODNÉ PLOCHY
			PŮVODNÁ ŽELEZIČNÁ ZASTÁVKA
			TRASA PŮVODNÉ ŽELEZIČNÉJ TRATE - (OBNOVIŤ V ZMYSLE ÚPN VÚC Žk)
			ZBERNÁ KOMUNIKÁCIA FUNKČNEJ TRIEDY B2
			KOMUNIKÁCIE
			B3 - MZ 8,0/50
			B3 - MZ 8,0/50
			OZNAČENIE FUNKČNEJ TRIEDY A KATEGÓRIE KOMUNIKÁCIE
			HLAVNÉ PĚŠIE TRASY A PLOCHY
			TURISTICKÉ CHODNÍKY, ODDYCHOVÉ TRASY
			NÁUČNÝ CHODNÍK
			LYŽIARSKÉ BEŽECKÉ TRATE
			ODDYCHOVÉ MIESTA
			VYHLIADKOVÉ BODY, ROZHLIADŇA
			PARKOVISKÁ
			AUTOBUSOVÁ ZASTÁVKA
			LYŽIARSKÉ VLEKY
			LYŽIARSKÉ ZIAZDOVKY
			TRASY PRE BIKEROV, CYKLOTRASY
			HRANICA CHRÁNENEJ KRAJINNEJ OBLASTI HORNÁ ORAVA
			CHRÁNENÉ VŤAČIE ÚZEMIE HORNÁ ORAVA SKCHVU008
			B - ZÓNA CHKO HORNÁ ORAVA
			C - ZÓNA CHKO HORNÁ ORAVA
			D - ZÓNA CHKO HORNÁ ORAVA
			BIOKORIDOR NADREGIONÁLNEHO VÝZNAMU
			BIOKORIDOR REGIONÁLNEHO VÝZNAMU
			BIOKORIDOR MIESTNEHO VÝZNAMU
			BIOTOPOVÉ ÚZEMIE EUROPSKEHO VÝZNAMU
			BIOCENTRUM NADREGIONÁLNEHO VÝZNAMU
			BIOCENTRUM MIESTNEHO VÝZNAMU
			GENOFONDOVÉ PLOCHY
			RAMSARSKÁ LOKALITA MOKRADE ORAVSKÉJ KOTLINY
			OPUSTENÉ SKLÁDKY BEZ PREKRÝTIA (NELEGÁLNE)
			ZOSUVNÉ ÚZEMIA
			STARÉ BANSKÉ DIELA
			OCHRANÉ PÁSMO VODNÉHO ZDROJA
			VODNÉJEM
			VODNÝ ZDROJ
			VN 22 kV VZDUŠNÉ VEDENIE
			VEDENIA NA ZRUŠENIE
			TRANSFORMOVIČNA 22kV/0,4kV
			MOBILNÝ VYSIELAČ

O
K
S
L
O
P

ÚZEMNÝ SYSTÉM EKOLOGICKEJ STABILITY:

NÁRODNÁ SÚSTAVA CHRÁNENÝCH ÚZEMÍ:
 CHKO Horná Orava a jej zóny - 23% k.ú. (511,45 ha):
 Zóna B - 17 Sosnina, - územie bývalej NPR Sosnina
 Zóna C - 18 Rudné - územie bývalej NPR Rudné
 Zóna D - 12 Hladovské a Suchohorské bory
 Zóna C - 13 Rudné II.
 Zóna D - CHKO Horná Orava - 2. stupeň ochrany
 Ostatná časť k.ú. tj. 77% - 1. stupeň ochrany

NATURA 2000

Chránené vtáčie územie Horná Orava SKCHVU008
 „biotopové“ územie SKUE0057 Rašeliniská Oravskej kotliny

RAMSARSKÉ LOKALITY

Ramsarská lokalita Mokrade Oravskej kotliny.

BIOCENTRA:

biocentrum nadregionálneho významu Sosnina
 biocentrum regionálneho významu Rudné
 biocentrum miestneho významu

BIOKORIDORY:

terestrický biokoridor nadregionálneho významu
 hydrocko terestrický biokoridor reg. významu rieka Jelešňa
 hydrocko terestrický biokoridor lokál. významu pozdĺž miest tokov

GENOFONDOVÉ PLOCHY:

- GP 45 Rudné I - rašeliniská vrchoviska a prechodného typu
 - GP 46 Rudné II - zachovalý pás vrchoviska

ZÁSADY A REGULATÍVY PRE OCHRANU A VYUŽITIE PRÍRODNÝCH HODNÔT A PRVKOV MÚSEJ

- rešpektovať legislatívne chránené územia v zmysle zákona NR SR č. 543/2002 Z.z. a medzinárodných dohôdov
- rešpektovať prvky územného systému ekologickej stability a genofondové plochy
- rešpektovať Chránené vtáčie územie SKCHVU008 Horná Orava a Územie európskeho významu SKUEV0057 Rašeliniská Oravskej kotliny
- nenavrhovať novú výstavbu a odvodnenia v zóne B a C CHKO Horná Orava
- nenavrhovať výstavbu, nezalesňovať a neodvodňovať genofondové plochy Rudné I. a Rudné II.
- pri architektonickom riešení rekreačných objektov rešpektovať typický ráz krajiny Oravskej kotliny, charakter a prvky miestnej ľudovej architektúry, na exponovaných plochách stavieb umiestnených v extraviláne obce použiť prírodné materiály (drevo, kameň).
- stavby vrátane oplotení umiestňovať min. 8 m od brehovej čary vodných tokov a zachovávať brehové porasty v rozmedzí uvedeného ochranného pásma
- stavby navrhovať max. do výšky 3 nadzemných podlaží vrátane podkrovia
- pre hydrocké biokoridory zachovávať pôvodnú morfológiu toku, zabezpečiť pôvodnú vegetáciu v celej dĺžke tokov
- revitalizovať a rekonštruovať brehové porasty pôvodnými domácimi druhmi, eliminovať ich znečistenie TKO a sľasákami
- ponechať a chrániť existujúce fragmenty močiarnej a vlhkomilnej vegetácie ako významné refúgia fauny a flóry
- zabezpečiť udržanie prírodného charakteru jednotlivých ekosystémov začlenených do kostry územného systému ekologickej stability
- na odľahlých, opustených a neobhospodarovateľných lokalitách zabrániť možnému zvýšenému nástupu invázií druhov rastlín
- na plochách, ktoré nie sú určené na výstavbu a poľnohospodársku a rekreačné využitie, vylúčiť devastáciu podmienok a biotickej integrity rastlín a živočíchov týchto ekosystémov
- rozvoj obce riešiť prednostne v nadväznosti na súčasne zastavané územie, vylúčiť funkčne nevhodnú výstavbu (viď urbanistické zónovanie)
- vylúčiť zámerne na stavebnú činnosť v alúviách vodných tokov a na podmáčaných a zamokrených plochách, zachovať slatinné biotopy
- v maximálnej miere zachovávať skupinovú a líniovú nelenú drevnú vegetáciu, ktorá plní funkcie z hľadiska biodiverzity a štruktúry krajiny


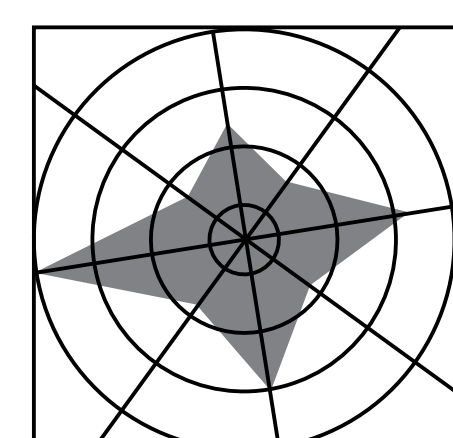
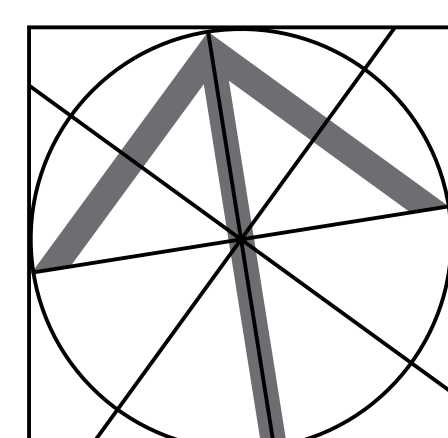
NÁRODNÉ KULTÚRNE PAMIATKY:

Socha na pilieri (sv. Ján Nepomucký), (ÚZPF 2670/1-2)
 Socha na pilieri (sv. Florián), (ÚZPF 2671/1-2)

POPIS OBČIANSKEJ VYBAVENOSTI

- MATERSKÁ ŠKOLA, 2 DOM SMŮTKU 3 ZÁKLADNÁ ŠKOLA 4 AUTOSERVIS POL-VALD 5 KOSTOL KRISTA KRÁLA 6 RÍMSKO-KATOLICKÁ SPRÁVA FARNOSTI 7 UBYTOVANIE 8 OBCHODY (POTRAVINY, ROZLIČNÝ TOVAR, FARBY-LAKY, OBUV, GALANTÉRIA, TEXTIL A POD.) 9 REŠTAURÁCIE 10 OBECNÝ ÚRAD, POŠTA, POŠTOVÁ BANKA 11 LEKÁREŇ (NÁVRH ZDRAVOTNÉHO STREDISKA) 12 BÝVALÁ COLNICA 13 HASIČSKÁ ZBRANICA 14 DOM SMŮTKU 15 MECHANIZAČNÉ STREDISKO, 16 PD SUCHÁ HORA 17 AREÁL BÝVALÉHO RAŠELINISKA

50m 500m 1000m



SPRACOVATEĽ ÚPN: ING.ARCH. PETER KRAJČ		ROK SPRACOVANIA: 09/2012	
NÁZOV VÝKRESU: VÝKRES OCHRANY PŘÍRODY A TVORBY KRAJINY		MÉRO: 1:10 000	
NÁZOV DOKUMENTÁCIE: ÚZEMNÝ PLÁN OBCE SUCHÁ HORA		PRÍRODOOPRAVČIA: DARINA FUNTIKOVÁ	
DOPRAVA: ING. R. TISO	TECHNICKÁ NÁRĚŠTRUKTURA: K. KOLLÁR, ING. M. LESTACH	OBSTARÁVANIE: ING. ARCH. J. BURJAN	OBČRANA PŘÍRODY: ING. ARCH. P. KRAJČ
ZVŮTNÉ PROSTREDIE: ING. ARCH. P. KRAJČ			