

STAV	NÁVRH	VÝHLAD	
			ŠTÁTNA HRANICA
			HRANICA RIEŠENÉHO ÚZEMIA
			HRANICA KATASTRÁLNEHO ÚZEMIA
			HRANICA INTRAVILÁNU OBCE K 1.1.1990
			HRANICA SKUTOČNE ZASTAVANÉHO ÚZEMIA
			HRANICA OCHRANNÝCH PÁSIEM
			ZASTAVANÉ PLOCHY - BÝVANIE
			ZASTAVANÉ PLOCHY - OBČIANSKA VYBAVENOSŤ, VÝROBA
			PLOCHY POĽNOHOSPODÁRSKÝCH DVOROV A FARIEM
			PLOCHY ŠPORTU (IHRISKÁ)
			PLOCHY REKREÁCIE
			PLOCHY VHODNÉ PRE AGROTURISTIKU
			REKREAČNÉ OBJEKTY V ROZPTYLE
			CINTORÍN
			ORNÁ PÓDA
			TRVALÉ TRÁVNE PORASTY (LÚKY, PASIENKY)
			ZELEŇ BREHOVÁ A OSTATNÁ ZELEŇ
			LESY
			VODNÉ TOKY, VODNÉ PLOCHY
			PŮVODNÁ ŽELEZNIČNÁ ZASTÁVKA
			TRASA PŮVODNEJ ŽELEZNIČNEJ TRATE - (OBNOVIŤ V ZMYSLE ÚPN VÚC ŽK)
			ZBERNÁ KOMUNIKÁCIA FUNKČNEJ TRIEDY B2
			KOMUNIKÁCIE
			OZNAČENIE FUNKČNEJ TRIEDY A KATEGÓRIE KOMUNIKÁCIE
			HLAVNÉ PEŠIE TRASY A PLOCHY
			TURISTICKÉ CHODNÍKY, ODDYCHOVÉ TRASY
			NÁUČNÝ CHODNÍK
			LYŽIARSKÉ BEŽECKÉ TRATE
			ODDYCHOVÉ MIESTA
			VÝHLADKOVÉ BODY, ROZHĽADŇA
			PARKOVISKÁ
			AUTOBUSOVÁ ZASTÁVKA
			LYŽIARSKÉ VLEKY
			LYŽIARSKÉ ZJAZDOVKY
			TRASY PRE BIKEROV, CYKLOTRASY
			HRANICA CHRÁNENEJ KRAJINNEJ OBLASTI HORNÁ ORAVA
			CHRÁNENÉ VŤAČIE ÚZEMIE HORNÁ ORAVA SKCHVU008
			B - ZÓNA CHKO HORNÁ ORAVA
			C - ZÓNA CHKO HORNÁ ORAVA
			D - ZÓNA CHKO HORNÁ ORAVA
			BIOKORIDOR NADREGIONÁLNEHO VÝZNAMU
			BIOKORIDOR REGIONÁLNEHO VÝZNAMU
			BIOKORIDOR MIESTNEHO VÝZNAMU
			BIOTOPOVÉ ÚZEMIE EURÓPSKEHO VÝZNAMU
			BIOCENTRUM NADREGIONÁLNEHO VÝZNAMU
			BIOCENTRUM MIESTNEHO VÝZNAMU
			GENOFONDOVÉ PLOCHY
			RAMSARSKA LOKALITA MOKRADE ORAVSKEJ KOTLINY
			OPUSTENÉ SKLÁDKY BEZ PREKRYTIA (NELEGÁLNE)
			ZOSUVNÉ ÚZEMIA
			STARÉ BANSKÉ DIELA
			OCHRANNÉ PÁSMO VODNÉHO ZDROJA
			VODOJEM
			VODNÝ ZDROJ
			VN 22 KV VZDUŠNÉ VEDENIE - AKTUALIZOVANÁ TRASA
			VEDENIA NA ZRUŠENIE
			TRANSFORMOVŇA 22KV/0,4KV
			MOBILNÝ VYSIELAČ
			OCHRANNÝ PÁS ŠTÁTNEJ HRANICE - 3m BEZ ZÁSTAVBY A PORASTOV

**ÚZEMNÝ SYSTÉM EKOLOGICKEJ STABILITY:**

**NÁRODNÁ SÚSTAVA CHRÁNENÝCH ÚZEMÍ:**  
 CHKO Horná Orava a jej zóny - 23% k.ú. (511,45 ha):  
 Zóna B - 17 Sosnina, - územie bývalej NPR Sosnina  
 Zóna B - 18 Rudné - územie bývalej NPR Rudné  
 Zóna C - 12 Hladovské a Suchohorské bory  
 Zóna C - 13 Rudné II.  
 Zóna D - CHKO Horná Orava - 2. stupeň ochrany  
 Ostatná časť k.ú.tj. 77% - 1. stupeň ochrany

**NATURA 2000**  
 Chránené vtáčie územie Horná Orava SKCHVU008  
 „biotopové“ územie SKUE0057 Rašeliniská Oravskej kotliny

**RAMSARSKÉ LOKALITY**  
 Ramsarská lokalita Mokrada Oravskej kotliny.

**BIOCENTRÁ:**  
 biocentrum nadregionálneho významu Sosnina  
 biocentrum regionálneho významu Rudné  
 biocentrum miestneho významu

**BIOKORIDORY:**  
 terestrický biokoridor nadregionálneho významu  
 hydricko terestrický biokoridor reg. významu rieka Jelešňa  
 hydricko terestrické biokoridory lokál. význ. pozdlíž miest.tokov

**GENOFONDOVÉ PLOCHY:**  
 - GP 45 Rudné - rašeliniská vrchovisk. a prechodného typu  
 - GP 46 Rudné II - zachovalý pás vrchoviska

**NÁRODNÉ KULTÚRNE PAMIATKY:**


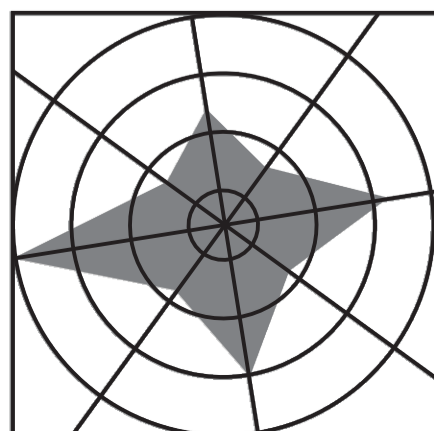
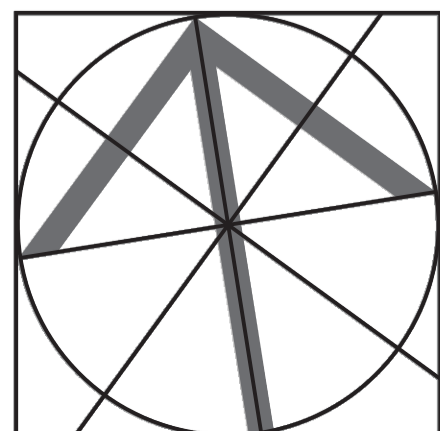
Socha na pilieri (sv. Ján Nepomucký), (ÚZPF 2670/1-2)  
 Socha na pilieri (sv. Florián), (ÚZPF 2671/1-2)

**POPIS OBČIANSKEJ VYBAVENOSTI**

1 MATERSKÁ ŠKOLA, 2 DOM SMŮTKU 3 ZÁKLADNÁ ŠKOLA 4 AUTOSERVIS POL-VALD 5 KOSTOL KRISTA KRÁĽA 6 RÍMSKO-KATOLICKÁ SPRÁVA FARNOSTI 7 UBYTOVANIE 8 OBCHODY (POTRAVINY, ROZLIČNÝ TOVAR, FARBY-LAKY, OBUV, GALANTÉRIA, TEXTIL A POD.) 9 REŠTAURÁCIE 10 OBECNÝ ÚRAD, POŠTA, POŠTOVÁ BANKA 11 LEKÁREŇ, (NÁVRH ZDRAVOTNÉHO STREDISKA) 12 BÝVALÁ COLNICA 13 HASIČSKÁ ZBRJOJNICA 14 DOM SMŮTKU 15 MECHANIZAČNÉ STREDISKO, 16 PD SUCHÁ HORA 17 AREÁL BÝVALÉHO RAŠELINISKA

**OCHRANNÉ PÁSMA**

STL PLYNOVOD ZASTAVANÉ ÚZEMIE 1M OD OSI POTRUBIA  
 STL VOLNÝ TERÉN 4M OD OSI POTRUBIA  
 22 KV VZDUŠNÉ VEDENIE 10 M OD KRAJNÉHO VODIČA  
 CESTA II. TRIEDY II/520 25 M OD OSI VOZOVKY (MIMO INTRAVILÁNU OBCE)  
 ŽELEZNICA 60M OD OSI KOLAJE  
 HYGIENICKÉ PÁSMO OCHRANY HOSP. DVORA 350M OD OKRAJA HD  
 OCHRANNÉ PÁSMO CHKO HORNÁ ORAVA NIE JE VYMEDZENÉ  
 OCHRANNÉ PÁSMO VODNÝCH ZDROJOV VYMEDZENÉ GRAFICKY 50 M  
 OCHRANNÉ PÁSMO CINTORÍNA 50 M



SPRACOVATEĽ ÚPN : <b>ING.ARCH. PETER KRAJČ</b>			
NÁZOV VÝKRESU: <b>VÝKRES OCHRANY PRÍRODY A TVORBY KRAJINY</b>			
NÁZOV DOKUMENTÁCIE: <b>ÚZEMNÝ PLÁN OBCE SUCHÁ HORA ZMENY A DOPLNKY č.2</b>		ROK SPRACOVANIA <b>01/2018</b>	
		MIERKA <b>1:10 000</b>	
DOPRAVA ING. R. TISO	TECHNICKÁ INFRAŠTRUKTÚRA	OBSTARÁVANIE ING. ARCH. J. BŮRIAN	OCHRANA PRÍRODY ING. ARCH. P. KRAJČ
		ŽIVOTNÉ PROSTREDIE ING. ARCH. P. KRAJČ	POLNOHOSPODÁRSTVO ING. ARCH. P. KRAJČ